



COMUNE DI CARPIANO

PROVINCIA DI MILANO

Via S. Martino, 12 – 20080 CARPIANO (MI)

Tel. 02-9850941 – Fax 02-985094102

E-mail: tecnico@comune.carpiano.mi.it

Ufficio Tecnico

Prot. n. 7652/08 car. 6(8)

VALUTAZIONE AMBIENTALE STRATEGICA (VAS) RELATIVA AL PIANO PER IL GOVERNO DEL TERRITORIO

Verbale prima Conferenza di Valutazione – 25 luglio 2008 – h. 10.00

A seguito di convocazione con nota del 27 giugno 2008, prot. n. 6314, sono presenti:

- Dr. Francesco Ronchi – Sindaco;
- Geom. Dario Iraga – Responsabile Area Tecnica – Autorità procedente/competente;
- Ing. Francesca Boeri – Esperto Centro Studi PIM;
- Arch. Emilio Guastamacchia - Esperto Centro Studi PIM;
- Geom. Marialuisa Ravarini – A.R.P.A. Lombardia;
- Geom. Luigi Frosio – Responsabile Settore Tecnico Comune di Landriano;
- Geom. Michele Palazzo – SNAM Rete Gas;
- Ing. Pier Domenico Baldini – CAP Gestione;
- Sig. Mariano Brega – ARCALGAS;
- Sig. Ernesto Pacchiarini – TELECOMITALIA;

Il Sindaco avvia i lavori col saluto e ringraziamento ai partecipanti, accennando brevemente l'indirizzo dell'Amministrazione Comunale.

L'ing. Boeri del Centro Studi PIM, incaricato dall'Amministrazione per la redazione della VAS, procede ad illustrare i contenuti del processo di Valutazione e del Documento di scoping, trasmesso a tutti i convocati con nota del 16 luglio 2008, prot. n. 7034.

L'arch. Guastamacchia, del Centro Studi PIM, incaricato dall'Amministrazione per la redazione del PGT, procede ad illustrare i contenuti delle Linee Guida approvate dall'Amministrazione e degli elementi di livello sovrallocale che concorrono al procedimento.

L'ing. Baldini illustra con maggior dettaglio la "risorsa idropotabile" gestita dalla Società di appartenenza. Evidenzia l'avanzata fase del procedimento di realizzazione del terzo pozzo di adduzione previsto a Nord della zona industriale di Francolino. Propone l'adozione di ordinanza sindacale di divieto di utilizzo del Bentazone in agricoltura, come già attuato da altri Sindaci, al fine di ovviare alle conseguenze derivanti da tale inquinamento, verificatosi anche a Carpiano nel corso del 2007. Precisa che il dato medio di consumo procapite, pari a 450 litri/abitante giorno, superiore alla media è dovuto alle caratteristiche del territorio, ampia presenza di spazi verdi pubblici e privati dotati di impianto di irrigazione, oltre al considerevole consumo assorbito dal filtro a carboni attivi installato al pozzo di Via Di Vittorio (per l'abbattimento dell'inquinamento da Bentazone), da ultimo indica nel 5-6 % la stima delle perdite di rete.

La Geom. Ravarini precisa che, in merito alla qualità dell'aria, non risulterebbe utile un monitoraggio specifico sul Comune di Carpiano in quanto gli inquinanti sono diffusi sull'area vasta e l'apporto del territorio comunale non è significativo, quindi la lettura dei dati delle centraline esistenti nei comuni vicini è sufficiente a definire lo stato della qualità dell'aria. In particolare un eventuale campagna di misure in Comune di Carpiano difficilmente potrebbe essere efficace al fine di monitorare il raggiungimento degli obiettivi del PGT.

Propone l'adozione di provvedimenti volti alla riduzione dell'utilizzo dell'acqua potabile per l'irrigazione del verde.

Invita all'introduzione dei criteri di efficienza energetica degli edifici nell'impianto normativo del Regolamento Edilizio quale strumento per l'attuazione dell'obiettivo della sostenibilità energetica e della riduzione dell'inquinamento. Invita a tal proposito l'Amministrazione a fissare un obiettivo di qualità stabilendo la classe energetica che deve essere garantita nella nuova edificazione, proponendo la B.

Nell'esprimere rammarico (condiviso dall'Amministrazione) per l'assenza del Parco Sud, indica la necessità di promuovere criteri di agricoltura sostenibile, in considerazione dell'ampia superficie di territorio comunale, il 91%, vincolata a parco agricolo. Ottiene conferma dell'esistenza, registrata alle Conferenze dei Comuni limitrofi, della problematica derivante dalla riduzione della risorsa idrica del reticolo irriguo, anche per effetto del diverso collettamento, attuato dal Comune di Milano, nella depurazione dei propri scarichi fognari. Risulta indispensabile inerire tra gli obiettivi del PGT l'individuazione di strumenti, condivisi con gli imprenditori agricoli, volti raggiungere la sostenibilità ambientale delle diverse attività agricole in termini di impatti sulle diverse matrici, suolo, aria, acqua, in relazione all'uso di fertilizzanti, pesticidi, ed allo sfruttamento delle risorse. Questo aspetto richiede uno sforzo particolare da parte di tutte le componenti coinvolte per la definizione di obiettivi raggiungibili e monitorabili.

Stimola l'adozione di politiche volte all'incentivazione dell'utilizzo dei mezzi di trasporto pubblico, ad esempio con l'istituzione di una navetta di collegamento con Melegnano (a tale proposito il Sindaco illustra il procedimento avviato in tempi recenti e le difficoltà di ordine amministrativo che non hanno reso possibile concluderlo).

Nella redazione della zonizzazione acustica, fatto salvo l'obbligo di individuare le fasce di pertinenza stradali, invita caldamente a non utilizzare i limiti, molto alti, previsti dal "decreto strade" per definire gli obiettivi della zonizzazione per le aree residenziali prossime delle arterie stradali altamente trafficate. In particolare invita l'amministrazione ad individuare interventi di risanamento acustico per l'abitato di Francolino.

Invita a sensibilizzare anche la cittadinanza in merito alle disposizioni normative in materia di inquinamento luminoso, oltre a registrare l'iniziativa intrapresa dall'Amministrazione sull'adeguamento del proprio patrimonio.

Invita inoltre a promuovere iniziative per la partecipazione giovanile al procedimento di VAS.

Invita l'amministrazione ad adottare l'ERIR dato atto della presenza sul territorio di uno stabilimento a rischio di incidente rilevante ai sensi dell'art. 6 del D.Lgs 17 agosto 1999 n. 334.

Infine illustra alcune criticità puntuali esistenti sul territorio comunale, legate ad aree dismesse e ad attività particolarmente impattanti quali l'autodemolizione.

Da ultimo l'ing. Baldini propone di valutare iniziative volte alla realizzazione di reti di distribuzione idrica separate ad uso potabile e non, presso la zona industriale.



L'autorità Procedente per la VAS
Responsabile Area Tecnica
geom. ~~Dario Traga~~

All.ti: contributi dei soggetti assenti alla conferenza.





L'ENERGIA CHE TI ASCOLTA.

DIVISIONE INFRASTRUTTURE E RETI
MACRO AREA TERRITORIALE NORD OVEST
SVILUPPO RETE LOMBARDIA
20123 Milano Casella Postale 1292 Milano Cordusio
T +39 0223202111 - F +39 0664442186

Milano

DIS/MAT/NO/DTR-LOM/SVR/PLA/API/MI



COMUNE DI CARPIANO		
SINDACO	VICE SINDACO	SEGRETARIO
UFFICIO SEGRETERIA	ASSESSORE LL.FF.	ASSESSORE SERV. SOC.
ASSESSORE CULTURA	ASSESSORE UFF. SCUOLA	UFFICIO SCUOLA
UFFICIO RAGIONERIA	UFFICIO TRIBUTI	UFFICIO PERSONALE
POLIZIA LOCALE COMMERCIO	MESSO COMUNALE	UFFICIO TECNICO
ANAGRAFE MUNICIPALE	UFFICIO ELETTORALE	UFFICIO LEVA
	ASSISTENTE SOCIALE	

RACCOMANDATA A.R.
Spettabile
AMMINISTRAZIONE COMUNALE
DI CARPIANO
Ufficio Tecnico
Via San Martino, 12

20080 CARPIANO MI
Alla cortese attenzione Ing. IRAGA

Oggetto: avvio del procedimento per la redazione del P.G.T.

Facciamo riferimento alla Vostra lettera del 27.06.2008 protocollo n° 6314 con la quale ci comunicate i termini e le modalità per la presentazione di nostri suggerimenti e proposte finalizzati alle scelte urbanistiche ai fini della redazione del P.G.T.

Nel confermarVi la nostra disponibilità a collaborare con la Vostra Amministrazione Comunale per la redazione del piano in oggetto, Vi segnaliamo fin da ora, che nella realizzazione di nuove lottizzazioni dovranno essere previsti spazi da dedicare alla realizzazione di nuove cabine di trasformazione e dovranno essere riservati spazi per la realizzazione di elettrodotti.

Precisiamo che ogni impianto elettrico potrà essere realizzato solo dopo l'autorizzazione rilasciata ai sensi della L.R. n° 52/82.

Vi segnaliamo che ogni Vostra comunicazione in merito potrà essere indirizzata al Sig. Alberto Pacchioni della scrivente DTR Lombardia – Unità Progettazione e Lavori – Via Cesare Beruto n° 18 – 20131 MILANO – Tel. 02-23202880 – fax 06-64442174 – alberto.pacchioni@enel.it


Restando a disposizione per qualsiasi occorrenza, inviamo distinti saluti.

Alessandro Butti
Progettazione, Lavori e Autorizzazioni

AP/iz

Referente della pratica Sig. Alberto Pacchioni - Tel.02/23202880





09 LUG. 2008

Milano.....

Ministero per i Beni e le Attività Culturali

SOPRINTENDENZA PER I BENI ARCHITETTONICI E PER IL PAESAGGIO DI MILANO

Al Comune 20080 CARPIANO (MI)

Prot. N. .12601 BBNN Allegati:

Risposta al foglio del 27.6.2008 N. 6314 (ns Prot. n. 12601 BBNN/2.7.2008)

OGGETTO: CARPIANO (MI) Conferenza Servizi Valutazione Ambientale Strategica del Piano di Governo del Territorio

Nel ringraziare per l'attenzione rivolta da codesta Amministrazione Comunale, si fa presente che la competenza spettante a quest'Ufficio, sostanzialmente rivolta alla tutela dei beni culturali, esprime interessi distinti rispetto alla disciplina urbanistica.

Nell'ambito della leale cooperazione sempre dimostrata fra Enti, la scrivente Soprintendenza deve raccomandare che sia comunque assicurato il rispetto della tutela, così come indicata nel DLgs 42/2004 e relative disposizioni.

Nel contempo, la medesima Soprintendenza conferma la sua disponibilità anche a incontri tecnici, possibilmente presso quest'Ufficio (previo cortese accordo telefonico, in tempo utile), per esaminare collegialmente e secondo competenza eventuali problemi concernenti la tutela di beni culturali (specialmente in presenza di vincolo ex Legge 42/2004) e/o di particolare pregio.

In ogni caso di prosieguo, questa Soprintendenza invita ad allegare anche copia della presente nota, ai fini di rapido riferimento, altrimenti difficoltoso.

Il responsabile dell'istruttoria (Dott. Arch. Giovanni Battista SANNAZZARO)

839

Il Soprintendente (Dott Arch. Alberto ARTIOLI)


3.7.2008

COMUNE DI CARPIANO	VICE SINDACO	ASSESSORE LL.PP.	ASSESSORE UFF. SCUOLA	UFFICIO TRIBUTI	MERCO COMMUNALE	UFFICIO ELETTORALE	ASSISTENTE SOCIALE
	SECRETARIO	ASSESSORE SERV. SOC.	UFFICIO SCUOLA	UFFICIO PERSONALE	UFFICIO TECNICO	UFFICIO LEVA	
	UFFICIO SINDACATO	UFFICIO SINDACATO	UFFICIO SINDACATO	UFFICIO SINDACATO	UFFICIO SINDACATO	UFFICIO SINDACATO	UFFICIO SINDACATO
	UFFICIO SINDACATO	UFFICIO SINDACATO	UFFICIO SINDACATO	UFFICIO SINDACATO	UFFICIO SINDACATO	UFFICIO SINDACATO	UFFICIO SINDACATO
	UFFICIO SINDACATO	UFFICIO SINDACATO	UFFICIO SINDACATO	UFFICIO SINDACATO	UFFICIO SINDACATO	UFFICIO SINDACATO	UFFICIO SINDACATO
	UFFICIO SINDACATO	UFFICIO SINDACATO	UFFICIO SINDACATO	UFFICIO SINDACATO	UFFICIO SINDACATO	UFFICIO SINDACATO	UFFICIO SINDACATO
	UFFICIO SINDACATO	UFFICIO SINDACATO	UFFICIO SINDACATO	UFFICIO SINDACATO	UFFICIO SINDACATO	UFFICIO SINDACATO	UFFICIO SINDACATO
	UFFICIO SINDACATO	UFFICIO SINDACATO	UFFICIO SINDACATO	UFFICIO SINDACATO	UFFICIO SINDACATO	UFFICIO SINDACATO	UFFICIO SINDACATO
	UFFICIO SINDACATO	UFFICIO SINDACATO	UFFICIO SINDACATO	UFFICIO SINDACATO	UFFICIO SINDACATO	UFFICIO SINDACATO	UFFICIO SINDACATO


PROVINCIA DI PAVIA

Codice Fiscale - 8000030181
 DIVISIONE TERRITORIO
 SETTORE TERRITORIO

N. 23531 del prot. VF/cs



Pavia, 24 luglio 2008

OGGETTO
 Valutazione ambientale strategica per la
 redazione del Piano di Governo del
 Territorio del 25 luglio 2008.

Comune di Carpiano
 Al Responsabile dell'Area Tecnica
 (Geom. Dario Iraga)

TRASMESSO A MEZZO FAX

Con la presente si comunica che il Settore Territorio della Provincia di Pavia, non potrà partecipare alla Conferenza dei Servizi prevista per il giorno 25 luglio 2008 relativa al progetto in oggetto.

Sarà cura tuttavia dello scrivente settore, dopo aver esaminato la documentazione pubblicata sul sito internet del Comune, produrre eventuali contributi.

Distinti saluti.

Il Dirigente del Settore Territorio
 (Arch. Vincenzo Fontana)

COMUNE DI CARPIANO		
SINDACO	VICE SINDACO	SEGRETARIO
UFFICIO SEGRETARIA	ASSESSORE LL.FF.	ASSESSORE SERV. SOC.
ASSESSORE CULTURA	ASSESSORE UFF. SCUOLA	UFFICIO SCUOLA
UFFICIO RAGIONERIA	UFFICIO TRIBUTI	UFFICIO PERSONALE
POLIZIA LOCALE COMMERCIO	MESSO COMUNALE	UFFICIO TECNICO
UFFICIO STATO CIVILE	UFFICIO ELETTORALE	UFFICIO LEVA
	ASSISTENTE SOCIALE	

ASL MILANO DUE

AZIENDA SANITARIA LOCALE DELLA PROVINCIA DI MILANO 2


SERVIZIO DI IGIENE E SANITA' PUBBLICA

Sede di Melzo (MI) Via Mantova, 10 - 20066 tel. 02 98114802-3 - telefax 02 98114804

14 LUG 2008

Prot. 1206.....

data _____



Spett.le

COMUNE di
CARPIANO
c. a. Geom. Dario Iraga

Oggetto: Piano di Governo del Territorio (PGT). Valutazione Ambientale Strategica (VAS)
Richiesta pervenuta il 30/06/2008 prot. N. 41210/1116


In riferimento all'oggetto si resta in attesa di ricevere il "Documento di Scoping" relativo al Piano.
Si comunica, inoltre, che per impegni precedenti non potrò partecipare alla riunione.
Distinti Saluti

Per il Responsabile del Servizio di Igiene e Sanità Pubblica

Dr. M. Montanelli

Il Responsabile dell' U.O. I.A.C.C.U.

Ing. Piergiorgio DOMINICI



Responsabile del Procedimento: Dr. M. Montanelli
Pratica Istruita da: Ing. P. Dominici tel 0298115370

COMUNE DI CARPIANO		
SINDACO	VICE SINDACO	SEGRETARIO
UFFICIO EGRETERIA	ASSESSORE LL.FF.	ASSESSORE SERV. SOC.
ASSESSORE CULTURA	ASSESSORE UFF. SCUOLA	UFFICIO SCUOLA
UFFICIO INGIGNERIA	UFFICIO TRIBUTI	UFFICIO PERSONALE
POLIZIA LOCALE COMMERCIO	MESSO COMUNALE	UFFICIO TECNICO
ANAGRAFE STATO CIVILE	UFFICIO ELETTORALE	UFFICIO LEVA
	ASSISTENTE	


COMUNE DI CARPIANO		
SINDACO	VICE SINDACO	SEGRETARIO
UFFICIO EGRETERNA	ASSESSORE LL.PP.	ASSESSORE SERV. SOC.
ASSESSORE CULTURA	ASSESSORE UFF. SCUOLA	UFFICIO SCUOLA
UFFICIO RAGIONERIA	UFFICIO TRIBUTI	UFFICIO PERSONALE
POLIZIA LOCALE COMMERCIO	MESSO COMUNALE	UFFICIO TECNICO
ANAGRAFE STATO CIVILE	UFFICIO ELETTORALE	UFFICIO LEVA
	ASSISTENTE SOCIALE	

Milano, 17 Lug 2008

N. Rif. TEAOTMI/P2008002790

RACCOMANDATA A.R.

AOT-MI LICI



Spettabile
 Comune di Carpiano
 Area Tecnica -
 Via San Martino, 12
 20080 Carpiano MI

Oggetto: convocazione del 25/7/2008 della prima conferenza per la Valutazione Ambientale Strategica del documento di Piano del Governo del Territorio del Comune di Carpiano.

La presente anche in nome e per conto della società Enel S.p.A. - Divisione Infrastrutture e Reti in quanto la stessa ha affidato alla società scrivente la gestione corrente dei propri elettrodotti.

Nel merito, della Vostra lettera del 27/6/2008 protocollo n° 6314/08 CAT.6(8), apprendiamo con favore l'approccio alla concertazione aperta ai soggetti portatori di interessi economici, ambientali e sociali nell'ambito del processo di approvazione del Piano di Governo del Territorio, ai sensi dell'articolo 13 della legge regionale n° 12 del 2005, che recepisce di fatto l'invito alla partecipazione contenuto nella direttiva europea n° 42 del 2001.

Cogliamo l'occasione per per ribadire il nostro apprezzamento al piano di collaborazione intrapreso informandovi che anche la nostra società, nell'ambito dell'attività di pianificazione dello sviluppo della Rete di Trasmissione Nazionale, richiede la partecipazione delle Regioni e degli enti locali interessati dagli interventi pianificati all'interno di un processo di Valutazione Ambientale Strategica che, per alcune amministrazioni regionali, è stato già formalizzato attraverso uno specifico protocollo d'intesa.


Comunque, in relazione all'ambito territoriale del Vostro comune, Vi informiamo che nel breve periodo non sono previste da parte nostra attività di modifica o sviluppo della rete elettrica ad Alta Tensione.

Restiamo a disposizione per ulteriori chiarimenti.

Distinti saluti.

Unità Linee
 Il Responsabile

(M. Morelli)



Referente pratica: sig. Giancarlo Angioletti tel. 0296864446